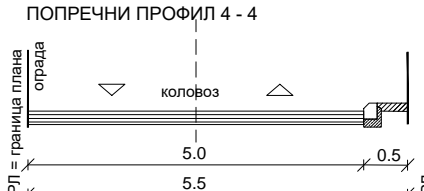
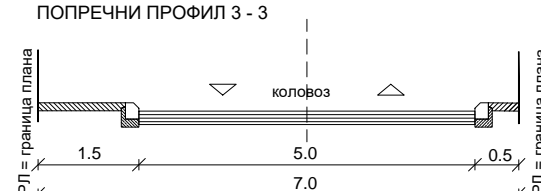
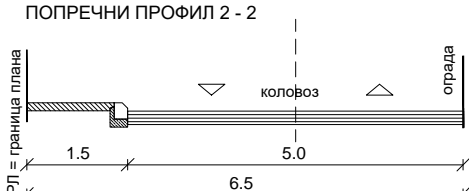
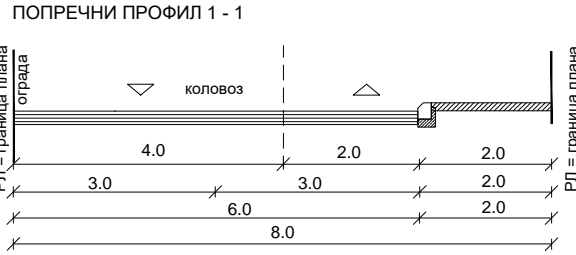


Попречни профили



Кординате осовинских тачака

Бр.	x	y	Бр.	x	y	Бр.	x	y	Бр.	x	y	Бр.	x	y
T1,	7466941.805,	4951253.841	T5,	7467134.370,	4951528.072	T9,	7467187.789,	4951614.081	T12,	7467404.490,	4951519.675	T15,	7467266.377,	4951548.572
T2,	7467045.406,	4951397.246	T6,	7467125.420,	4951560.437	T10,	7467216.278,	4951648.233	T13,	7467402.847,	4951507.761	T16,	7467190.882,	4951529.649
T3,	7467075.702,	4951446.312	T7,	7467163.462,	4951589.866	T11,	7467311.725,	4951642.658	T14,	7467293.338,	4951540.509	T17,	7467301.574,	4951441.713
T4,	7467099.280,	4951494.878	T8,	7467173.408,	4951596.648	T11',	7467431.132,	4951635.681	T14',	7467303.464,	4951540.509	T18,	7467389.202,	4951408.839

ЛЕГЕНДА:

- граница обухвата Плана

граница катастарске парцеле

број катастарске парцеле
- Приватни прилаз

Површине за инфраструктурне објекте и комплексе

ТС

 трафостаница
- регулациона линија

грађевинска линија

линија коловоза

осовина улица


Т15

 темена тачка

ПЛАН ДЕТАЉНЕ РЕГУЛАЦИЈЕ ДЕЛА КО ВРЧИН,
ОПШТИНА ГРОЦКА

Носилац израде плана: ОПШТИНСКА УПРАВА ГРАДСКЕ ОПШТИНЕ ГРОЦКА
Булевар ослобођења 39, Гроцка

Наручилац израде плана: SAN LORENZO DOO BEOGRAD
Краља Петра бр. 58/6, Београд

Обрађивач:  БГ АРХ д.о.о. Београд
Обилићев венац бр. 26, Београд

Одговорни урбаниста: Бисерка Митровић, дипл.инж.арх.

Број карте: 04	Број листа: 01	Назив прилога: ПЛАНИРАНА САОБРАЋАЈНА МРЕЖА, РЕГУЛАЦИЈА И НИВЕЛАЦИЈА
Размера: 1:1000	Датум: VII 2025. г.	